

















COMMUNE DE GRANCY

AMENAGEMENT DU TERRITOIRE COMMUNAL

PLAN GENERAL D'AFFECTATION

Approuvé par la Municipalité le		Secrétaire
Sourmis à l'enquête publique du		
Au nom de la Municipalité		Secrétaire
Adopté par le Conseil général le		
Président		Secrétaire
Approuvé préalablement par le Département compétent du Canton de Vaud		
Lausanne, le		
Le Chef du Département		
Mis en vigueur le		
Numéro	1392	
Date	10.12.2008 31.01.2011 22.03.2011 12.07.2011 23.09.2011	
PLAREL	LAUSANNE	

LEGENDE

-  cours d'eau
-  limite du territoire communal
-  périmètre de la localité, voir plan d'affectation du sol de la localité
-  zone artisanale
-  zone d'installations publiques
-  zone verdure et utilité publique
-  zone agricole
-  aire forestière - délimitation indicative
-  zone du Plan d'affectation cantonal (PAC) n°284 (Venoge)
-  périmètre 1 : les cours d'eau (articles 8 à 10 du pac 284)
-  périmètre 2 : les couloirs de la Venoge et du Veyron (articles 11 à 13 du pac 284)
-  périmètre 3 : les vallées de la Venoge et du Veyron (articles 14 et 15 du pac 284)
-  zone protégée des couloirs de la Venoge et du Veyron (article 23 du pac 284)
-  protection du patrimoine construit à l'usage de l'eau, n° vy 20 : chenal saint-denis (article 29 du pac 284)
-  région archéologique identifiée (au sens de l'article 67 IPNMS) et n° d'identification, 2007
-  inventaire des biotopes du Canton de Vaud - n° d'identification

PLAN GENERAL D'AFFECTATION

Echelle: 1/5'000

